

Wohnhaus

<http://www.restaurierung-bw.de/objekt/id/197431222221/>

ID: 197431222221

Datum: 18.02.2021

Datenbestand:

Bauforschung

Objektdaten

Straße:	Hauptstraße
Hausnummer:	19
Postleitzahl:	72660
Stadt-Teilort:	Beuren
Regierungsbezirk:	Stuttgart
Kreis:	Esslingen (Landkreis)
Gemeinde:	Beuren
Wohnplatz:	Beuren
Wohnplatzschlüssel:	8116011002
Flurstücknummer:	— keine
Historischer Straßename:	— keiner
Historische Gebäudenummer:	— keine
Geo-Koordinaten:	48,5691° nördliche Breite, 9,4052° östliche Länge

Lage des Wohnplatzes



Fotos




Bildbeschreibung:
Ansicht von Südosten

Abbildungsnachweis:
— OBJ_IMAGE_ILLUSTRATION_EMPTY

Objektbeziehungen


— keine

 **Umbauzuordnung**

keine

 **Bauphasen**
Kurzbeschreibung der Bau-/Objektgeschichte bzw. Baugestaltungs- und Restaurierungsphasen:

Nach der dendrochronologischen Datierung wurde das Wohnhaus 1421/22 (d) erbaut.


1. Bauphase: (1421 - 1422)	Errichtung des gesamten Gebäudes
Betroffene Gebäudeteile:	 <ul style="list-style-type: none"> • Erdgeschoss • Obergeschoss(e) • Dachgeschoss(e)
Lagedetail:	<ul style="list-style-type: none"> • Siedlung • Dorf
Bauwerkstyp:	<ul style="list-style-type: none"> • Wohnbauten • Wohnhaus
Konstruktionsdetail:	<ul style="list-style-type: none"> • Holzgerüstbau • Unterbaugerüst, mehrstöckig • Dachform • Satteldach mit Halbwaln-/Zweidrittelwaln • Dachgerüst Grundsystem • Sparrendach, q. geb. mit stehendem Stuhl

 **Besitzer:in**

keine Angaben

 **Zugeordnete Dokumentationen**

- Bauhistorische Kurzuntersuchung

 **Beschreibung**

Umgebung, Lage:	Im Dorfzentrum in Ecklage an der Hauptstraße/ Kelterstraße.
Lagedetail:	<ul style="list-style-type: none"> • Siedlung • Dorf
Bauwerkstyp:	<ul style="list-style-type: none"> • Wohnbauten • Wohnhaus
Baukörper/Objektform (Kurzbeschreibung):	Zweigeschossig-zweistockiger Holzgerüstbau mit straßenseitig starker Vorkragung des Obergeschosses und dreigeschossigem, beidseitig abgewalmtem Satteldach mit Rauchlöchern.
Innerer Aufbau/Grundriss/ Zonierung:	EG?/OG: Drei Längs- und drei Querzonen DG 1: Zwei Längs- und drei Querzonen (dreifach stehender Stuhl)

Vorgefundener Zustand (z.B. Schäden, Vorzustand): = keine Angaben

Bestand/Ausstattung: = keine Angaben

Konstruktionen

- Konstruktionsdetail:**
- Dachgerüst Grundsystem
 - Sparrendach, q. geb. mit stehendem Stuhl
 - Dachform
 - Satteldach mit Halbwalm-/Zweidrittelwalm

Konstruktion/Material:

Der Ursprungsbau von 1421/22 (d):
Bei dem untersuchten Gebäude handelt es sich um einen äußerst repräsentativ angelegten, zweistöckigen Fachwerkbau über dreischiffigem und dreizonigem Grundriss. Das Obergeschoß und das 1. DG bilden an der Straßenseite jeweils weite Überstände (Vorkragungen), die mit profilierten Bügen abgesichert wurden. Dabei dient die mittlere Zone nach wie vor als Erschließungs- bzw. Treppenaufgangzone.
Von Bedeutung erscheint im Oberstock (oder Obergeschoss ?) die dreischiffige Anlage des Grundrisses mit schmalen Mittelschiff. Vergleichbare Grundrisse finden sich häufig bei Gebäuden, die entweder als Doppelwohnhaus mit gemeinsam genutztem Mittellängsflur erbaut oder für eine spätere Zweiteilung konzipiert waren. Die äußeren Bereiche (Räume) der mittleren Zone fungieren dabei als Küchenräume. Die westliche, der Straße zugewandte Zone beinhaltet die Wohnstube/n, während in der rückwärtigen Zone in aller Regel ein Teil der Schlafkammern untergebracht war.
Das dreigeschossige, 59 Grad geneigte Dachwerk gehört mit seinem hoch aufragenden, beidseitigen Halbwalmdach zu den ganz wenigen ursprünglich erhaltenen und zugleich ältesten Beispielen im gesamten Landkreis.
Die insgesamt 15 Sparrengebände werden im 1. DG in allen Quergebänden von einem dreifach stehenden Stuhl unterstützt, dessen äußere Stuhlstände durch nach innen ansteigende Steigbänder ausgesteift sind. Die an beiden Enden verblattet ausgeführten Steigbänder reichen, soweit erkennbar, vom Dachbalken bis zum Kehlbalken über dem 1. DG. Die erkennbaren, ursprünglichen Wandaufbauten in den inneren Quergebänden (QA 2 und 3), welche die mittlere Flurzone begrenzen, deuten darauf hin, dass im 1. DG von Beginn an zwei bis vier weitere Kammern angelegt waren.
Das 2. DG scheint dagegen ursprünglich ungeteilt gewesen zu sein und diente demnach als (gemeinsamer) Lagerraum. Bemerkenswert ist die ursprünglich unterschiedliche Höhe der darüberliegenden, mit den Sparren verblatteten Kehlbalken der Leergebinde und den Querbändern. Sie legt nahe, dass die obere Kehlbalkenlage einst keinen Boden zu tragen hatte.
Die Abwalmung erfolgt (geradezu klassisch) über kurze, am oberen Ende der jeweils drittäußersten Sparrengebände angeblatteten Hahnenbalken, an denen die Walmrofen mittels Holznägeln befestigt wurden. Interessanterweise verlaufen die an den Eckrofen angeschifteten Walmrofen der Straßengiebelseite senkrecht zur Trauflinie, während die Rofen der rückwärtigen Abwalmung überwiegend radial am Hahnenbalken aufgehängt sind.