

Hauptstraße

<http://www.restaurierung-bw.de/objekt/id/190470472214/>

ID: 190470472214 Datum: 12.06.2017 Datenbestand: Bauforschung und Restaurierung


Objektdaten

Straße:	Hauptstraße
Hausnummer:	— keine
Postleitzahl:	74354
Stadt-Teilort:	Besigheim
Regierungsbezirk:	Stuttgart
Kreis:	Ludwigsburg (Landkreis)
Gemeinde:	Besigheim
Wohnplatz:	Besigheim
Wohnplatzschlüssel:	8118007001
Flurstücknummer:	— keine
Historischer Straßename:	— keiner
Historische Gebäudenummer:	— keine

Lage des Wohnplatzes




Fotos



Bildbeschreibung:
Eingang von Süden

Abbildungsnachweis:
M. Haußmann



Bildbeschreibung:
Ansicht von Norden, mittlerer Straßenverlauf

Abbildungsnachweis:
Denkmalpflegerischer Werteplan, Gesamtanlage Besigheim,
Regierungspräsidium Stuttgart



Bildbeschreibung:
Ansicht von Süden



Abbildungsnachweis:
Stadtarchiv Besigheim



Bildbeschreibung:
Mittlerer Abschnitt von Norden

Abbildungsnachweis:
Stadtarchiv Beigheim



Bildbeschreibung:
nsicht von Süden mit Eingang zur Vorstadt

Abbildungsnachweis:
Stadtarchiv Besigheim

 **Objektbeziehungen**

Ist Gebäudeteil von:

— *keine Angabe*

Besteht aus folgenden Gebäudeteilen:

1. **Beinhaltet Bauteil:** Abgegangene Scheune, Hauptstraße 51 ehemals 53
2. **Beinhaltet Bauteil:** Wohnhaus, Hauptstraße 34
3. **Beinhaltet Bauteil:** Wohnhaus, Hauptstraße 33
4. **Beinhaltet Bauteil:** Wohnhaus, Hauptstraße 48
5. **Beinhaltet Bauteil:** Wohnhaus, Hauptstraße 44
6. **Beinhaltet Bauteil:** Wohnhaus, Hauptstraße 46
7. **Beinhaltet Bauteil:** Wohn- und Geschäftshaus, Hauptstraße 31/1
8. **Beinhaltet Bauteil:** Wohn- und Geschäftshaus, Hauptstraße 71
9. **Beinhaltet Bauteil:** Wohn- und Geschäftshaus, Hauptstraße 40
10. **Beinhaltet Bauteil:** Wohn- und Geschäftshaus, Hauptstraße 39
11. **Beinhaltet Bauteil:** Wohn- und Geschäftshaus, Hauptstraße 31
12. **Beinhaltet Bauteil:** Waldhornturm, Hauptstraße 32
13. **Beinhaltet Bauteil:** Abgegangenes Ackerbürgerhaus, heute Wohnhaus , Hauptstraße 49 ehemals 45
14. **Beinhaltet Bauteil:** Abgegangenes Wohnhaus, Hauptstraße 36
15. **Beinhaltet Bauteil:** Abgegangenes Wohnhaus, Hauptstraße 38
16. **Beinhaltet Bauteil:** Wohnhaus, Hauptstraße 35
17. **Beinhaltet Bauteil:** Wohnhaus, Hauptstraße 41
18. **Beinhaltet Bauteil:** Wohn- und Geschäftshaus, abgegangenes Wohnhaus, Hauptstraße 51
19. **Beinhaltet Bauteil:** Inneres Enzbrückentor, abgegangen, Enzbrücke
20. **Beinhaltet Bauteil:** Äußeres Enzbrückentor, abgegangen, Enzbrücke
21. **Beinhaltet Bauteil:** Wohnhaus, Hauptstraße 75
22. **Beinhaltet Bauteil:** Wohnhaus, Hauptstraße 63
23. **Beinhaltet Bauteil:** Wohn- und Geschäftshaus Nr. 65 und 65 /1, Hauptstraße 65
24. **Beinhaltet Bauteil:** Wohn- und Geschäftshaus, Hauptstraße 24/1
25. **Beinhaltet Bauteil:** Ehem. Gasthaus "Zur Krone", Hauptstraße 67
26. **Beinhaltet Bauteil:** Stadthalle Alte Kelter , Hauptstraße 57
27. **Beinhaltet Bauteil:** Villa des Ölfabrikanten Kollmar , Hauptstraße 50

28. Beinhaltet Bauteil:	Wohn- und Geschäftshaus, abgegangenes Weingärtnerhaus, Hauptstraße 51 ehemals 47
29. Beinhaltet Bauteil:	Wohnhaus, ehemalige Scheuer, Hauptstraße 42
30. Beinhaltet Bauteil:	Wohnhaus und Scheune, Hauptstraße 43
31. Beinhaltet Bauteil:	Wohnhaus mit Gastwirtschaft, Hauptstraße 37
32. Beinhaltet Bauteil:	Wohnhaus, Hauptstraße 5
33. Beinhaltet Bauteil:	Wohnhaus, Hauptstraße 15
34. Beinhaltet Bauteil:	Wohnhaus, Hauptstraße 11
35. Beinhaltet Bauteil:	Wohn- und Geschäftshaus, Hauptstraße 14
36. Beinhaltet Bauteil:	Wohn- und Geschäftshaus, Hauptstraße 25
37. Beinhaltet Bauteil:	Scheune und Werkstatt, Hauptstraße 9
38. Beinhaltet Bauteil:	Geschäftshaus, Hauptstraße 4
39. Beinhaltet Bauteil:	Abgegangenes Wohnhaus, Hauptstraße 10
40. Beinhaltet Bauteil:	Abgegangenes Wohnhaus, Hauptstraße 8
41. Beinhaltet Bauteil:	Abgegangenes Neckar-Torhaus, Hauptstraße Bereich 75
42. Beinhaltet Bauteil:	Abgegangene Scheune mit Stall, Hauptstraße 12
43. Beinhaltet Bauteil:	Abgegangene Scheune , Hauptstraße 27
44. Beinhaltet Bauteil:	Wohnhaus, Hauptstraße 1
45. Beinhaltet Bauteil:	Wohnhaus, Hauptstraße 29
46. Beinhaltet Bauteil:	Abgebrochenes Gebäude im Bereich der Hauptstraße 45, Hauptstraße 45 ehemals 49x
47. Beinhaltet Bauteil:	Abgebrochene Gebäude im Bereich Hauptstraße 31, 37 und 20, Hauptstraße 31 und 37
48. Beinhaltet Bauteil:	Abgebrochene Gebäude im Bereich der Hauptstraße 51 und 26, Hauptstraße 49 z und y
49. Beinhaltet Bauteil:	Wohn- und Geschäftshaus, Hauptstraße 21
50. Beinhaltet Bauteil:	Wohn- und Geschäftshaus, Hauptstraße 18
51. Beinhaltet Bauteil:	Wohnhaus, Hauptstraße 22
52. Beinhaltet Bauteil:	Wohnhaus, Hauptstraße 2
53. Beinhaltet Bauteil:	Wohn- und Geschäftshaus, Hauptstraße 30
54. Beinhaltet Bauteil:	Wohn- und Geschäftshaus, Hauptstraße 13
55. Beinhaltet Bauteil:	Wohn- und Geschäftshaus, Hauptstraße 3
56. Beinhaltet Bauteil:	Wohn- und Geschäftshaus, Hauptstraße 6
57. Beinhaltet Bauteil:	Wohn- und Geschäftshaus, Hauptstraße 19

58. Beinhaltet Bauteil:	Wohn- und Geschäftshaus, Hauptstraße 16
59. Beinhaltet Bauteil:	Wohn- und Geschäftshaus, Hauptstraße 7
60. Beinhaltet Bauteil:	Wohn- und Geschäftshaus, Hauptstraße 23
61. Beinhaltet Bauteil:	Wohn- und Geschäftshaus, Hauptstraße 17
62. Beinhaltet Bauteil:	Wohn- und Geschäftshaus, Hauptstraße 20
63. Beinhaltet Bauteil:	Wohn- und Geschäftshaus, Hauptstraße 28
64. Beinhaltet Bauteil:	Wohn- und Geschäftshaus, Hauptstraße 26

Umbauzuordnung

keine

Bauphasen

Kurzbeschreibung der Bau-/Objektgeschichte bzw. Baugestaltungs- und Restaurierungsphasen:

Der südliche Bereich der Hauptstraße mit frühneuzeitlicher Bebauung besteht seit Anlegung der Stadt um 1220/30. Der Mittelteil wurde um 1830 ab dem Aipertorturm durch die Häuserzeilen gebrochen und durch traufständige Häuser bebaut. Der nördl. Bereich wurde mit der Chaussierung ab 1772 neu angelegt und weist eine gemischte Bebauung des 17.-19.Jh. auf.

1. Bauphase: Anlegung des südl. Bereichs der Hauptstraße.
(1220 - 1230)

Betroffene Gebäudeteile: keine

Lagedetail:

- Siedlung
- Stadt

2. Bauphase: Ab 1772 nördlicher Bereich neu angelegt.
(1772)

Betroffene Gebäudeteile: keine

3. Bauphase: Durchbruch und Bebauung des mittleren Straßenbereichs.
(1830)


Betroffene Gebäudeteile: keine

Besitzer:in

keine Angaben

Zugeordnete Dokumentationen

keine

 **Beschreibung**

Umgebung, Lage:	<p>Die Hauptdurchfahrtsstraße verbindet die Enzbrücke im Westen mit der ehemaligen Neckarbrücke im Nordosten. Nach der Enzbrücke knickt sie rechtwinklig nach Norden ab und verbreitert sich ab dem Aipertorturm gerade weiter bis zum Kelterplatz, in weitem Bogen die innere Mauer kreuzend und nach Osten umknickend, bergab zum ehem. äußeren Neckartor. Im Südteil ist sie durch eine dichte, frühneuzeitliche Bebauung geprägt, im Mittelteil vor allem durch die ab 1830 entstandenen, traufständigen Stadthäuser und im Nordteil durch eine gemischte Bebauung des 17. bis 19. Jahrhunderts. Der südliche Teil besteht schon seit der Stadtgründung. Der Mittelteil wurde ab dem Aipertorturm um 1830 durch die Häuserzeilen gebrochen. Der nördliche Teil wurde ab 1772 mit der Chausseierung neu angelegt.</p> <p>Die Hauptstraße ist das Resultat der Bemühungen ab 1765, die Verkehrsverhältnisse innerhalb der Altstadt zu verbessern und die einst außerhalb der Stadt verlaufende überregionale Verbindung Stuttgart-Heilbronn in die Stadt zu verlegen. Die Hauptstraße hat als jüngstes Grundrisselement in der Gesamtanlage eine hohe dokumentarische Bedeutung. (a)</p>
Lagedetail:	<ul style="list-style-type: none">• Siedlung• Stadt
Bauwerkstyp:	— keine Angaben
Baukörper/Objektform (Kurzbeschreibung):	— keine Angaben
Innerer Aufbau/Grundriss/ Zonierung:	— keine Angaben
Vorgefundener Zustand (z.B. Schäden, Vorzustand):	— keine Angaben
Bestand/Ausstattung:	— keine Angaben

 **Konstruktionen**

Konstruktionsdetail:	— keine Angaben
Konstruktion/Material:	— keine Angaben