

Bauhistorische Untersuchung

<http://www.restaurierung-bw.de/doku/id/170666921221>

ID: 170666921221 Datum:

29.11.2011

Dokumentationsdaten

ID:	170666921221
Titel:	Bauhistorische Untersuchung
Beschreibung:	Die bauhistorische Untersuchung erfolgte anlässlich der Translozierung ins FLM Beuren durch Dirk Neukranz/Esslingen im September/Oktober 1999: Bauaufnahme im M 1:25 (GK 4); Archivrecherche; Fotodokumentation
Anlass für Dokumentation:	Gesamtdokumentation (Voruntersuchung und Maßnahmenbegleitend)
Signatur:	— keine
Ansprechpartner:in:	— keine
Ablageort :	• Beuren, Freilichtmuseum
Abschlusstermin:	01.10.1999

Zugeordnetes Baudenkmal

Objektname:	Fotoatelier aus Kirchheim Teck
Straße:	Jesingerstraße
Hausnummer:	10
Postleitzahl:	73230
Stadt-Teilort:	Kirchheim unter Teck
Wohnplatzschlüssel:	8116033002
Wohnplatz:	Kirchheim unter Teck
Flurstücknummer:	— keine
Gemeinde:	Kirchheim unter Teck
Kreis:	Esslingen (Landkreis)
Regierungsbezirk:	Stuttgart

Lage des Wohnplatzes




Pläne


1. Plan:	
angehängte Datei:	— keine

Original: Ja
Planart: reine Bauaufnahme
Plankategorie: EG
Plantyp: Grundriss
Planaufnahmeart: Handaufmaß
Plangenaugigkeit: Genauigkeit 4
Plangröße: <90x100 / freies Format
Datum: 05.10.1999
Bemerkung: Plannummer 1.2


2. Plan:

angehängte Datei:  keine
Original: Nein
Planart: reine Bauaufnahme
Plankategorie: EG
Plantyp: Grundriss
Planaufnahmeart: Handaufmaß
Plangenaugigkeit: Genauigkeit 4
Plangröße: kein Eintrag / kein Eintrag
Datum: 30.09.1999
Bemerkung: M 1:2,5; Horizontal- und Vertikalschnitt, Details Bestand: D5 Kamin

3. Plan:

angehängte Datei:  keine
Original: Nein
Planart: reine Bauaufnahme
Plankategorie: kein Eintrag
Plantyp: Detail
Planaufnahmeart: Handaufmaß
Plangenaugigkeit: Genauigkeit 4
Plangröße: kein Eintrag / kein Eintrag
Datum: 08.10.1999
Bemerkung: M 1:1, Anschluss Bodenplatte, D6 AT / WW

4. Plan:

angehängte Datei:  *keine*

Original: Nein

Planart: reine Bauaufnahme

Plankategorie: kein Eintrag

Plantyp: Detail

Planaufnahmeart: Handaufmaß

Plangenaugigkeit: Genauigkeit 4

Plangröße: kein Eintrag / kein Eintrag

Bemerkung: Blick aus Süd/Ost, Bruchbild/Trennschnitte, Kamin

5. Plan:

angehängte Datei:  *keine*

Original: Nein

Planart: reine Bauaufnahme

Plankategorie: QS5

Plantyp: Querschnitt

Planaufnahmeart: Handaufmaß

Plangenaugigkeit: Genauigkeit 4

Plangröße: kein Eintrag / kein Eintrag

Bemerkung: CA / WO (Blick aus Anbau)

6. Plan:

angehängte Datei:  *keine*

Original: Nein

Planart: reine Bauaufnahme

Plankategorie: QS4

Plantyp: Querschnitt

Planaufnahmeart: Handaufmaß

Plangenaugigkeit: Genauigkeit 4

Plangröße: kein Eintrag / kein Eintrag

Bemerkung: CA / FO (Blick aus Anbau)

7. Plan:

angehängte Datei: = *keine*

Original: Nein

Planart: reine Bauaufnahme

Plankategorie: QS3

Plantyp: Querschnitt

Planaufnahmeart: Handaufmaß

Plangenaugigkeit: Genauigkeit 4

Plangröße: kein Eintrag / kein Eintrag

Bemerkung: AT / FO (Blick aus Cabinet)

8. Plan:

angehängte Datei: = *keine*

Original: Nein

Planart: reine Bauaufnahme

Plankategorie: QS2

Plantyp: Querschnitt

Planaufnahmeart: Handaufmaß

Plangenaugigkeit: Genauigkeit 4

Plangröße: kein Eintrag / kein Eintrag

Bemerkung: AT / WO (Blick aus Cabinet)

9. Plan:

angehängte Datei: = *keine*

Original: Nein

Planart: reine Bauaufnahme

Plankategorie: kein Eintrag

Plantyp: Ansicht

Planaufnahmeart: Handaufmaß

Plangenaugigkeit: Genauigkeit 4

Plangröße: kein Eintrag / kein Eintrag

Bemerkung: Deckenspiegel Atelier

10. Plan:


angehängte Datei: = *keine*

Original: Nein
Planart: reine Bauaufnahme
Plankategorie: QS2
Plantyp: Querschnitt
Planaufnahmeart: Handaufmaß
Plangenaugigkeit: Genauigkeit 4
Plangröße: kein Eintrag / kein Eintrag
Bemerkung: AT / WW (Blick aus Cabinet); Ausschnitt Dachwerk

11. Plan:

angehängte Datei:  keine
Original: Nein
Planart: reine Bauaufnahme
Plankategorie: QS1
Plantyp: Querschnitt
Planaufnahmeart: Handaufmaß
Plangenaugigkeit: Genauigkeit 4
Plangröße: kein Eintrag / kein Eintrag
Bemerkung: AT / WO (Blick aus Atelier)

12. Plan:

angehängte Datei:  keine
Original: Nein
Planart: reine Bauaufnahme
Plankategorie: EG
Plantyp: Grundriss
Planaufnahmeart: Handaufmaß
Plangenaugigkeit: Genauigkeit 4
Plangröße: kein Eintrag / kein Eintrag
Datum: 28.09.1999
Bemerkung: M 1:1; Horizontal- und Vertikalschnitt, Details Bestand: D4 AB / WW

13. Plan:

angehängte Datei:  keine

Original: Nein
Planart: Historischer Plan
Plankategorie: kein Eintrag
Plantyp: Lageplan
Planaufnahmeart: Systemskizze
Plangenaugigkeit: kein Eintrag
Plangröße: <90x100 / freies Format
Datum: 26.02.1892
Bemerkung: Situationsplan, Gebäude Nr. F. 34, Jesingerstraße zum Baugesuch des D. Schmid Stadtbaumeister; M 1:250


14. Plan:

angehängte Datei: = keine
Original: Nein
Planart: reine Bauaufnahme
Plankategorie: EG
Plantyp: Grundriss
Planaufnahmeart: Handaufmaß
Plangenaugigkeit: Genauigkeit 4
Plangröße: kein Eintrag / kein Eintrag
Datum: 28.09.1999
Bemerkung: M 1:1; Horizontal- und Vertikalschnitt, Details Bestand: D3 AB / WS - O


15. Plan:

angehängte Datei: = keine
Original: Nein
Planart: reine Bauaufnahme
Plankategorie: EG
Plantyp: Grundriss
Planaufnahmeart: Handaufmaß
Plangenaugigkeit: Genauigkeit 4
Plangröße: kein Eintrag / kein Eintrag
Datum: 28.09.1999
Bemerkung: M 1:1; Horizontal- und Vertikalschnitt, Details Bestand: D2 AB / WN - W


16. Plan:

angehängte Datei:	 keine
Original:	Nein
Planart:	reine Bauaufnahme
Plankategorie:	EG
Plantyp:	Grundriss
Planaufnahmeart:	Handaufmaß
Plangenaugigkeit:	Genauigkeit 4
Plangröße:	kein Eintrag / kein Eintrag
Datum:	28.09.1999
Bemerkung:	M 1:1; Horizontal- und Vertikalschnitt, Details Bestand: D1 AB / WN - O

17. Plan:

angehängte Datei:	 keine
Original:	Nein
Planart:	reine Bauaufnahme
Plankategorie:	EG
Plantyp:	Grundriss
Planaufnahmeart:	Handaufmaß
Plangenaugigkeit:	Genauigkeit 4
Plangröße:	kein Eintrag / kein Eintrag
Bemerkung:	M 1:25; Plannummer 1.2 (Schwellenebene)

18. Plan:

angehängte Datei:	 keine
Original:	Ja
Planart:	reine Bauaufnahme
Plankategorie:	EG
Plantyp:	Grundriss
Planaufnahmeart:	Handaufmaß
Plangenaugigkeit:	Genauigkeit 4
Plangröße:	<90x100 / freies Format
Datum:	05.10.1999

Bemerkung: M 1:25; Plannummer 1.1, Sockelebene

19. Plan:

angehängte Datei: *keine*

Original: Nein

Planart: reine Bauaufnahme

Plankategorie: EG

Plantyp: Grundriss

Planaufnahmeart: Handaufmaß

Plangenaugigkeit: Genauigkeit 3

Plangröße: kein Eintrag / kein Eintrag

Datum: 25.09.1999

Bemerkung: M 1:50, Orientierungssystem

20. Plan:

angehängte Datei: *keine*

Original: Ja

Planart: sonstige Pläne

Plankategorie: kein Eintrag

Plantyp: Lageplan

Planaufnahmeart: Systemskizze

Plangenaugigkeit: Genauigkeit 4

Plangröße: kein Eintrag / kein Eintrag

Bemerkung: Liegenschaftskataster, M 1:500

21. Plan:

angehängte Datei: *keine*

Original: Ja

Planart: Bauphasen-, Baualtersplan

Plankategorie: EG

Plantyp: Grundriss

Planaufnahmeart: Handaufmaß

Plangenaugigkeit: Genauigkeit 4

Plangröße: <90x100 / freies Format

Datum: 05.10.1999

Bemerkung: M 1:25

22. Plan:

angehängte Datei: = keine

Original: Nein

Planart: Historischer Plan

Plankategorie: kein Eintrag

Plantyp: Grundriss

Planaufnahmeart: Systemskizze

Plangenaugigkeit: Genauigkeit 2

Plangröße: kein Eintrag / kein Eintrag

Datum: 22.07.1892

Bemerkung: M 1:100 (Baugesuch: Erstellung eines photographischen Ateliers)

23. Plan:

angehängte Datei: = keine

Original: Ja

Planart: Historischer Plan

Plankategorie: kein Eintrag

Plantyp: Ansicht

Planaufnahmeart: Systemskizze

Plangenaugigkeit: Genauigkeit 2

Plangröße: kein Eintrag / kein Eintrag

Datum: 22.07.1892

Bemerkung: M 1:100 (Baugesuch: Erstellung eines photographischen Ateliers)

24. Plan:

angehängte Datei: = keine

Original: Nein

Planart: reine Bauaufnahme


Plankategorie: kein Eintrag


Plantyp: Detail

Planaufnahmeart: Handaufmaß

Plangenaugigkeit:	Genauigkeit 4
Plangröße:	kein Eintrag / kein Eintrag
Datum:	08.10.1999
Bemerkung:	M 1:1, Anschluss Bodenplatte, D7 AT / WS

 **Fotos**

1. Foto:	
Datei:	 <i>keine</i>
Fotoaufnahmeart:	Fotoabzug (Fotopapier)
Aufnahmedatum:	01.01.1970
Beschreibung (Art, Umfang):	Die Fotodokumentation liegt dem FLM Beuren vor; sie wurde im Zuge der Translozierung erstellt. Es handelt sich um Farbabzüge im Format ca. 9 x 13 cm. Sie umfasst: Anbau, Cabinet, Atelier, Dunkelkammer, Retuschiererraum, Wand- und Deckenfassungen, Inventar/Ausstattung, Kamin.

 **Fundstück** *keine* **Raumbücher** *keine* **Texte** *keine* **Publikationen** *keine* **Untersuchungen**

1. Untersuchung:	
Typ:	Bau- und kunsthistorische Untersuchung
Text:	Dirk Neukranz aus Esslingen war mit der Bauaufnahme und bauhistorischen Untersuchung des Photoateliers aus Kirchheim unter Teck beauftragt worden. Sein Bericht gliedert sich wie folgt: 1. Vita Photographisches Atelier Hofmann 1.1. Chronologie 1.2. Standort, Obere Alleenstraße 64 1.3. Standort, Jesingerstraße 10a 1.4. Bauphasenplan

1.5. Künftiger Standort
2. Bauaufnahme (s. 2. Untersuchung)
und wird ergänzt um ein Quellenverzeichnis (Stadtarchiv Kirchheim /
Teck).

2. Untersuchung:

Typ: Bauaufnahme

Text: Die Bauaufnahme wurde im M 1:25 (GK 4) als Handaufmaß (nicht digitalisiert) angefertigt, Details erfolgten im M 1:1 bzw. M 1:2,5. Der Plansatz besteht aus:
Lageplan
Orientierungssystem
Plan 1.1 Sockelebene
Plan 1.2 Schwellenebene
Details Bestand: D1 - D 5
Skizzen Kennzeichnungsplaketten
Skizzen Elektroinstallation
Abdrücke Linoleum
Details möglicher Anschluss Bodenplatte (Betonsteinsockel D6 und Backsteinsockel D7)
Elektroaufmaß